







LEGENDA:

-  OCHRANA ZEMLĚDĚLSKÉHO PŮDŇÍHO FONDU
-  HRANICE KATASTRÁLNÍHO/ŘEŠENÉHO ÚZEMÍ
-  HRANICE ZASTAVĚNÉHO ÚZEMÍ K 1.4.2022
-  HRANICE I. a II. STUPŇÍ
-  HRANICE BEVĚ
- 3.26.11**
-  100. BEVĚ
- III.**
-  TERÉNA OCHRANNÉ ZPĚ
-  MĚSTECKE DO PŮDY (PLŮBNÉ DOVOZENE)
-  HRANICE ZABŮRŮ ZEMLĚDĚLSKÉHO PŮDŇÍHO FONDU, KTERÉ JE VYKRESLĚNÁ BEZŮRNĚM ZNĚNÍM Č.2
-  ČÁST PLOŠKY PŮDY, KTERÁ BÝVA JE BLANOVANÁ V BEŽNĚ ÚP DOMAŽELICE – PLOŠKA KEKARNE SLUNEČNĚ, KTERÁ JE BEZŮRNĚM ZNĚNÍM A-2 ZNĚNĚNÍM O ČÁSTI VYKRESLĚNÉ PLOŠKY SLOŽE NADČE DLE ZDĚ. OR. LV/23
- BP2/1**
-  OZNAČENÍ PLOŠKY ZABŮRŮ ZEMLĚDĚLSKÉHO PŮDŇÍHO FONDU, KTERÉ JE VYKRESLĚNÁ BEZŮRNĚM ZNĚNÍM Č.2
-  ZEMLĚDĚLSKÁ PŮDA S TŘÍDOU OCHRANNY I.
-  ZEMLĚDĚLSKÁ PŮDA S TŘÍDOU OCHRANNY II.
-  ZEMLĚDĚLSKÁ PŮDA S TŘÍDOU OCHRANNY III.
-  ZEMLĚDĚLSKÁ PŮDA S TŘÍDOU OCHRANNY IV.
-  ZEMLĚDĚLSKÁ PŮDA S TŘÍDOU OCHRANNY V.
-  PŮDNÍ ERÓZE



VEDOUcí PROJEKTANT:	ING.ARCH. STANISLAV VRBEĽ
ZODPOVĚDNÝ PROJEKTANT:	ING.ARCH. STANISLAV VRBEĽ
OBJEDNATEĽ:	OBEC DOMAŽELICE
PORUČOVATEĽ:	OBECNÍ ÚRAD DOMAŽELICE
NÁZEV:	ZMĚNA Č.2 ÚZEMNÍHO PLÁNU DOMAŽELICE
MĚSTO, OBCE:	DOMAŽELICE
STUPŇ:	NÁVRH
VÝKRES:	VÝKRES PŘEDPOKLÁDANÝCH ZABŮRŮ PŮDŇÍHO FONDU

INTEGRAPLAN v.o.s.	
PROJEKTOVÁ ČINNOST VE VÝSTAVĚ	
BOHUSLAVSKÁ 1326, 731 31 LEPKOVÁ HAD BEČVOVA	
IČ: 60909163, IČD: 200499163	
E-MAIL: arch@integrplan.cz, T-TEL: 738 191 191, M-722 846 242	
ZAK. Č.:	Č. KOPÍE:
02/2023	
FORMÁT:	A3
ÚČEL:	NÁVRH PRO OPRACOVÁNÍ
SKLADBA:	VEŠTĚNÉ PROJEKOVANÉ
VÝKRES Č.:	II.C
1:5000	